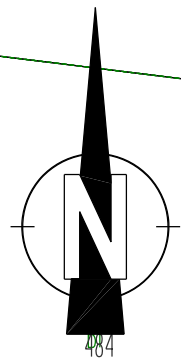


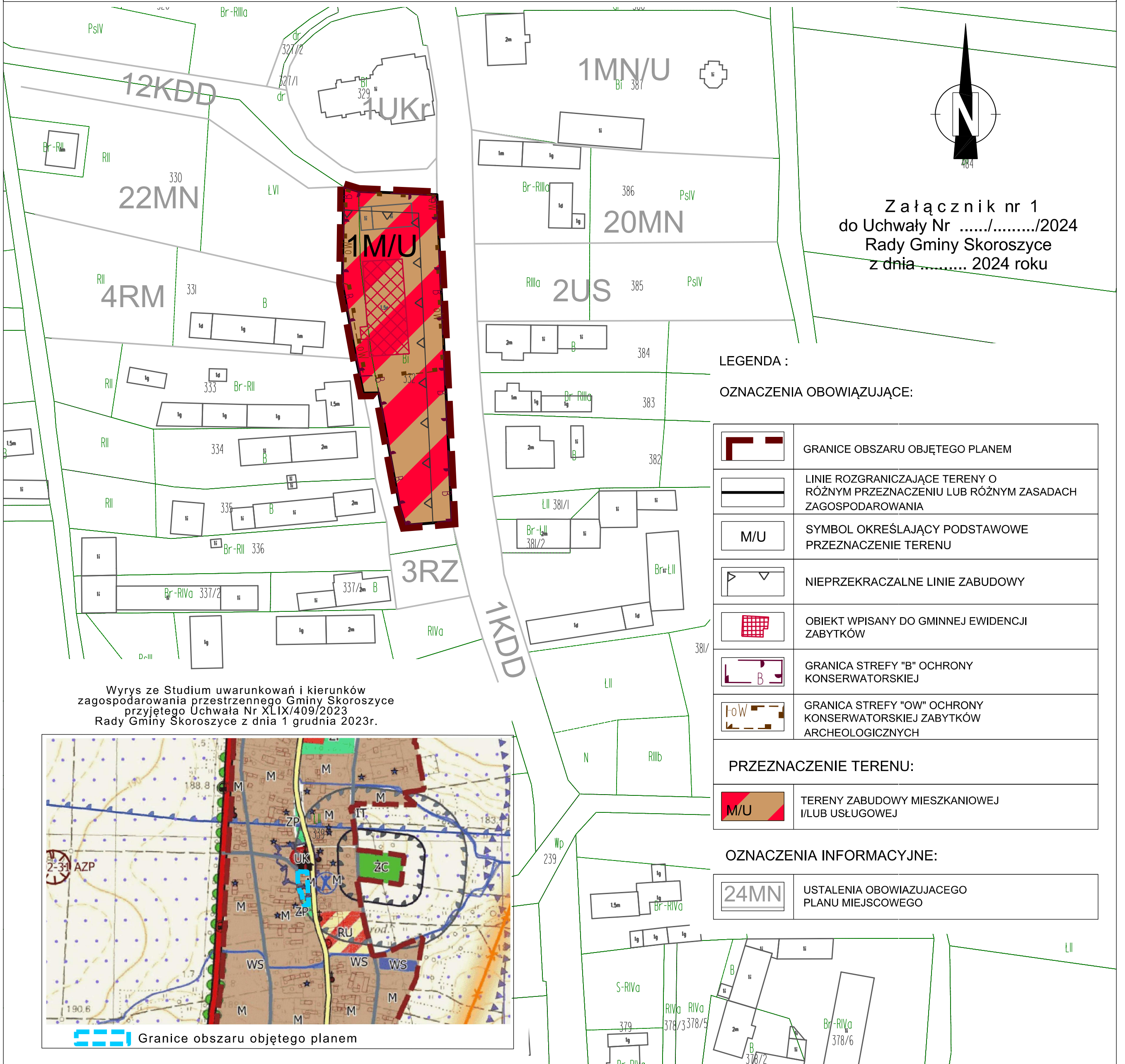
ZMIANA MIEJSCOWEGO PLANU ZAGOSPODAROWANIA PRZESTRZENNEGO CZĘŚCI OBRĘBU MAKOWICE

RYSUNEK PLANU

Skala 1:1000



Załącznik nr 1
do Uchwały Nr/...../2024
Rady Gminy Skoroszyce
z dnia 2024 roku



LEGENDA :

OZNACZENIA OBOWIĄZUJĄCE:

	GRANICE OBSZARU OBJĘTEGO PLANEM
	LINIE ROZGRANICZAJĄCE TERENY O RÓŻNYM PRZEZNACZENIU LUB RÓŻNYM ZASADACH ZAGOSPODAROWANIA
	SYMBOL OKREŚLAJĄCY PODSTAWOWE PRZEZNACZENIE TERENU
	NIEPRZEKRACZALNE LINIE ZABUDOWY
	OBIEKT WPISANY DO GMINNEJ EWIDENCJI ZABYTKÓW
	GRANICA STREFY "B" OCHRONY KONSERWATORSKIEJ
	GRANICA STREFY "OW" OCHRONY KONSERWATORSKIEJ ZABYTKÓW ARCHEOLOGICZNYCH

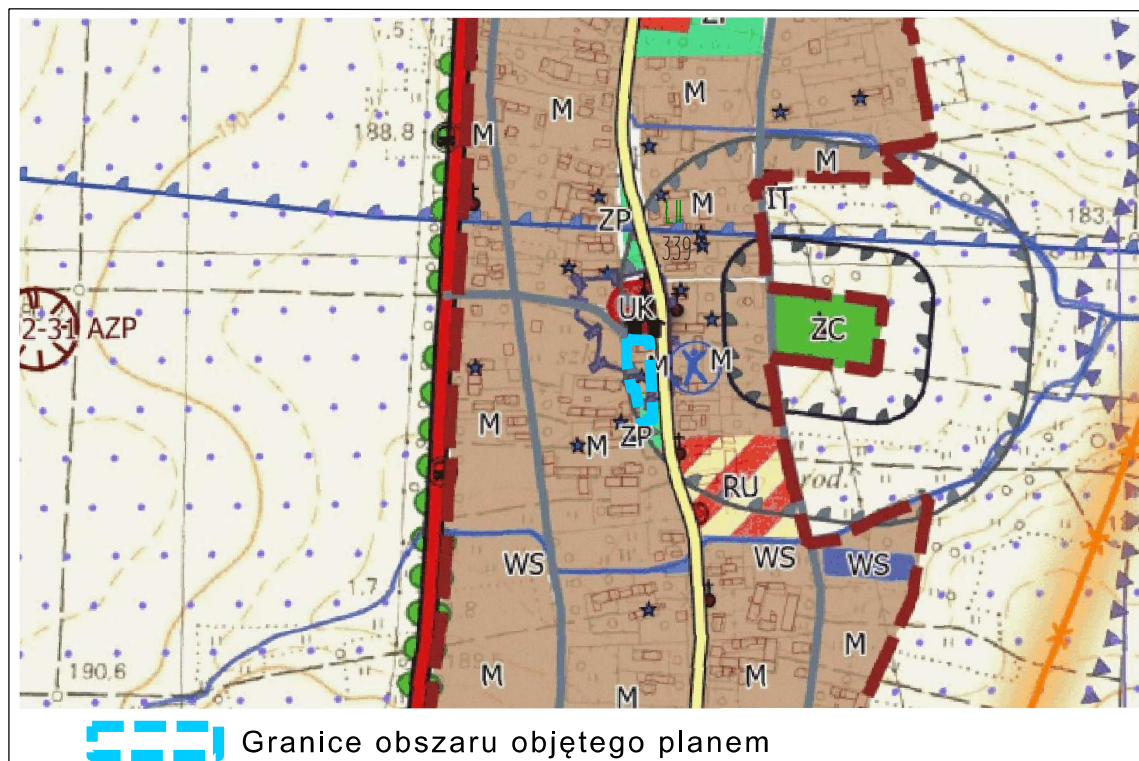
PRZEZNACZENIE TERENU:

	TERENY ZABUDOWY MIESZKANIOWEJ I/LUB USŁUGOWEJ
--	---

OZNACZENIA INFORMACYJNE:

	USTALENIA OBOWIĄZUJĄCEGO PLANU MIEJSCOWEGO
--	--

Wyrys ze Studium uwarunkowań i kierunków zagospodarowania przestrzennego Gminy Skoroszyce przyjętego Uchwałą Nr XLIX/409/2023 Rady Gminy Skoroszyce z dnia 1 grudnia 2023r.



Granice obszaru objętego planem